

Kenmerk: Aangepaste fasering en gewijzigde start werkzaamheden
Onderwerp: Herinrichting Straatweg Noord te Lemmer
Datum: 02-03-2023

Geachte bewoner(s) en ondernemer(s),

De afgelopen weken presenteerden wij samen met gemeente De Fryske Marren de plannen voor de herinrichting van de Straatweg Noord in Lemmer. In de reacties die wij vanuit de omgeving hierop hebben ontvangen zijn een aantal zorgen geuit over onder andere de fasering en omleidingen. Naar aanleiding daarvan zijn deze in overleg met de gemeente aangepast. Aan het eind van deze brief vindt u een overzicht van de nieuwe fasering en omleidingen. De werkzaamheden gaan van start op maandag 6 maart.

Fasering & Omleidingen

Om de hinder zoveel mogelijk te beperken en de veiligheid te garanderen, worden de werkzaamheden in drie fases uitgevoerd. Tijdens alle drie fases wordt eerst de rijbaan en daarna het fiets- en voetpad vervangen. Het (fiets)verkeer wordt plaatselijk omgeleid.

Een opsomming van de belangrijkste veranderingen:

- Tijdens fase 1 is de kruising met de Straatweg Noord - Melkweg open voor verkeer. Hierdoor is bedrijventerrein Lemsterpark, Sportpark De Rien en de Bomenwijk bereikbaar vanuit Lemmer.
- In fase 2 wordt het werkvak verlengd tot voorbij de kruising Houtsaachmole – inrit bedrijventerrein Lemsterpark. Voor inwoners van de Bomenwijk wordt een rijplatenbaan aangelegd die aansluit op de Linebeamleane. Hierdoor is deze wijk ook gedurende deze fase makkelijk te bereiken voor omwonenden. Dit is de enige toegangsweg voor de Bomenwijk in deze fase. Voor bezoekers van bedrijventerrein Lemsterpark wordt een tijdelijke ontsluiting aangelegd voor autoverkeer over een bedrijfsterrein aan de Roggemole. Via deze ontsluitingsweg komt u op het oostelijke gedeelte van de Straatweg. Vracht- en landbouwverkeer zal worden omgeleid via de A6 en het Westeind.
- Het traject van fase 3 wordt korter en loopt vanaf de Houtsaachmole – inrit bedrijventerrein Lemsterpark tot het komgrensbord voorbij de Wielewei. Het fiets- en autoverkeer wordt plaatselijk omgeleid via de Houtsaachmole en Taanderij. Vracht- en landbouwverkeer wordt omgeleid via de A6 en het Westeind.

Om sluipverkeer te voorkomen en de veiligheid in de woonwijken te waarborgen blijft de Wielewei gedurende alle fases afgesloten voor verkeer. De hulpdiensten en het openbaar vervoer zijn door ons op de hoogte gesteld van de veranderingen. Aan het eind van deze brief vindt u visuele weergaven van de omleidingen per fase.

Bereikbaarheid

Houd er rekening mee dat de opritten voor aanwonenden van de Straatweg Noord gedurende de werkzaamheden doordeweeks niet of nauwelijks toegankelijk zijn met een voertuig. Wij willen u vriendelijk vragen uw voertuig tijdens de werkzaamheden op bijvoorbeeld de parkeerplaats van sportpark De Rien of een vergelijkbare locatie te stallen. In de weekenden is uw oprit weer toegankelijk. Mocht dit bij uitzondering niet het geval zijn, dan lichten wij u hierover op tijd in.

Afvalinzameling

Tijdens de werkzaamheden kunnen de afvalcontainers op ophaaldagen op vaste plekken neergezet worden. Voor mensen die slecht ter been zijn assisteren wij met het (ver)plaatsen van uw afvalcontainer.

Wekelijks inloopspreekuur

Vanaf vrijdag 3 maart is de KWS-keet op de parkeerplaats van het sportpark aan de Straatweg Noord elke vrijdag van 11:00 -12:00 open voor geïnteresseerden. Eén van onze medewerkers zit dan klaar om uw vragen te beantwoorden en toelichting te geven op de werkzaamheden.

Bouwapp

Het project is online te volgen via de Bouwapp. Door de onderstaande QR-code te scannen met uw telefoon kunt u de KWS-Bouwapp installeren en het project 'Herinrichting Straatweg Noord Lemmer' opzoeken en volgen. Hierdoor blijft u op de hoogte van de voortgang, bijzonderheden en actuele omleidingen.

Heeft u vragen, opmerkingen of klachten over dit project, dan kunt contact opnemen met:

Gerlof Slager | Projectbegeleider KWS

gslager@kws.nl

06 82 50 54 56

Haije Loonstra | Toezichthouder gemeente De Fryske Marren

h.loonstra@defryskemarren.nl

14 05 14

Met vriendelijke groet,

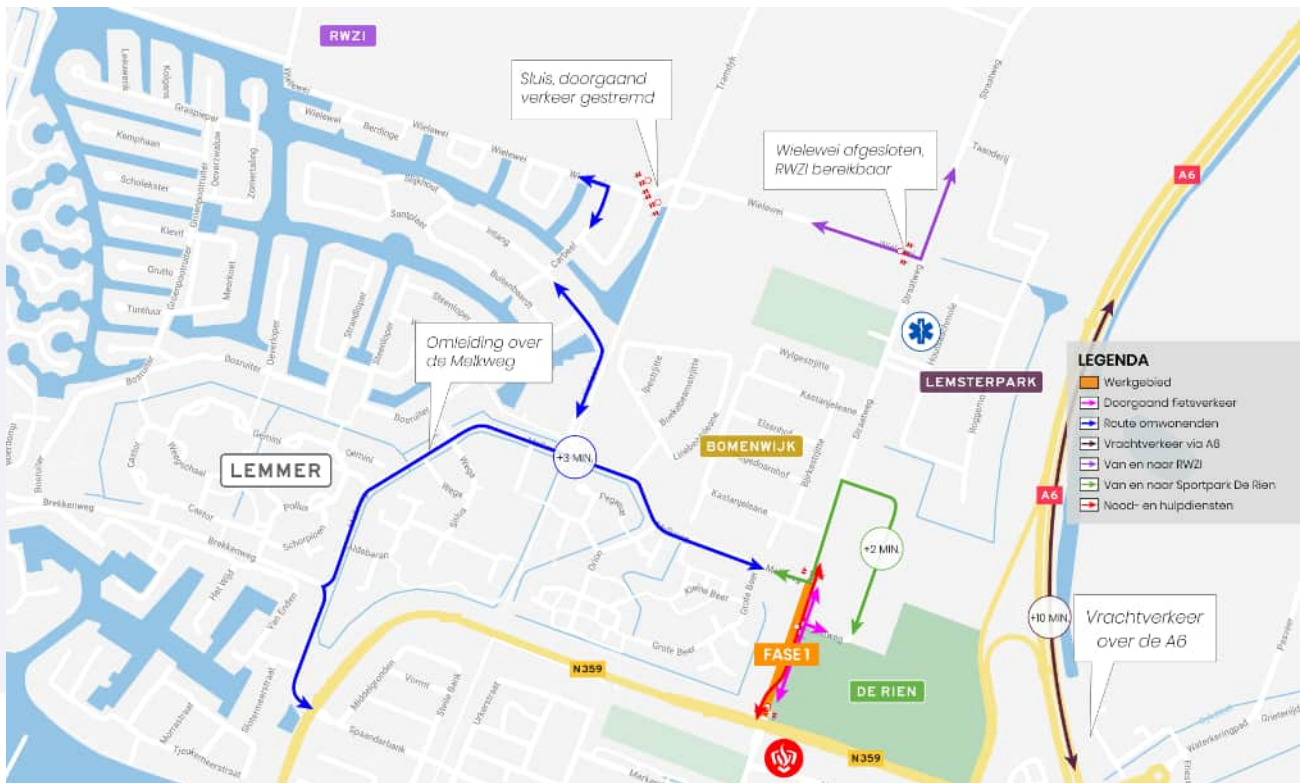
Namens KWS Zwolle-Leek,

Gerlof Slager

Projectbegeleider KWS Zwolle-Leek

Download KWS app





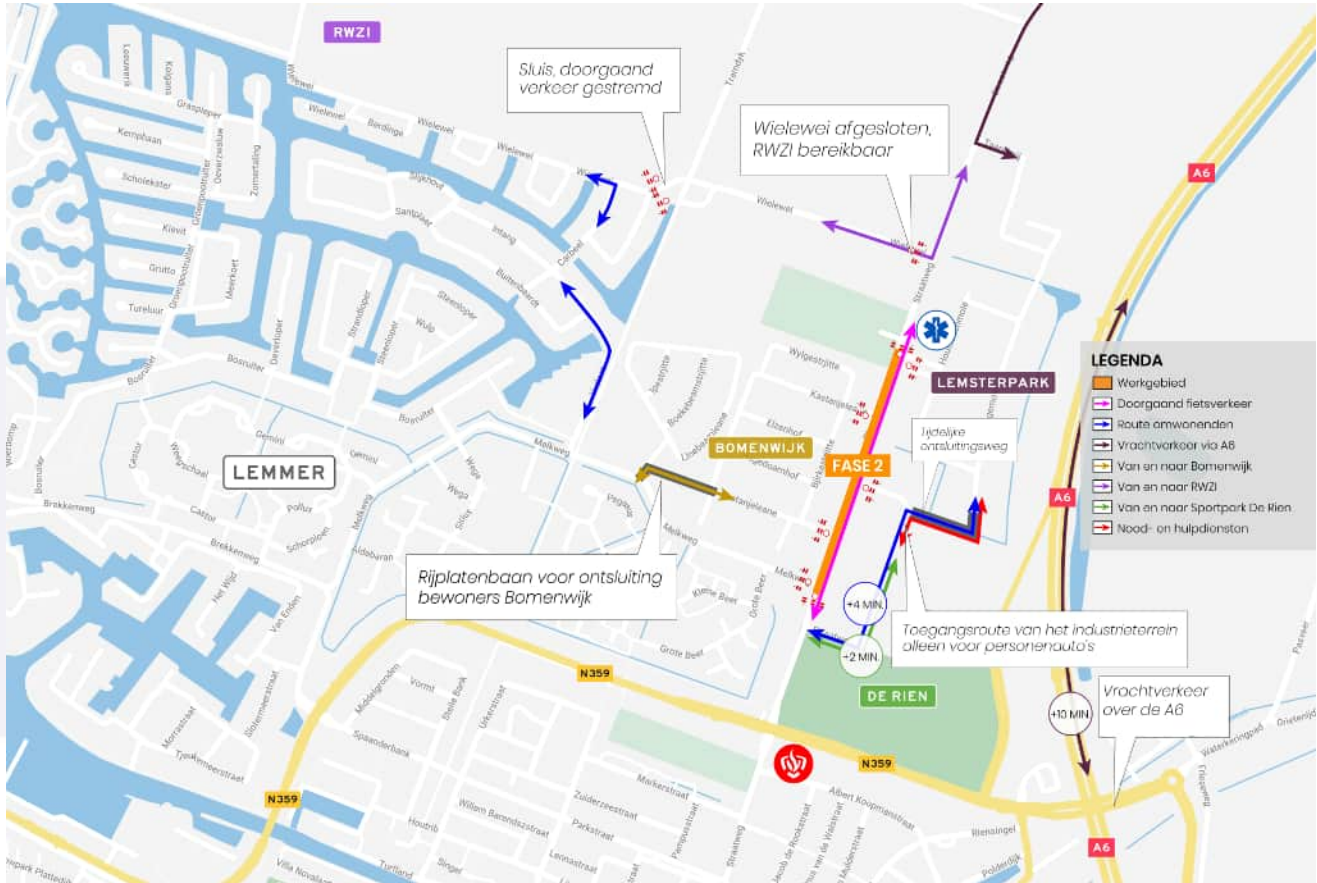
FASE 1 | 6 maart '23 – eind april '23

Fase 1
 Werkzaamheden op het traject kruising N359/Straatweg Noord tot aan de Melkweg.

Afbeelding boven: Autoverkeer vanuit Lemmer en vanaf de N359 richting bedrijventerrein Lemsterpark en sportpark De Rien wordt omgeleid via de Melkweg.

Afbeelding rechts: Vrachverkeer wordt omgeleid via de A6. Landbouwverkeer wordt omgeleid via het Westeind.



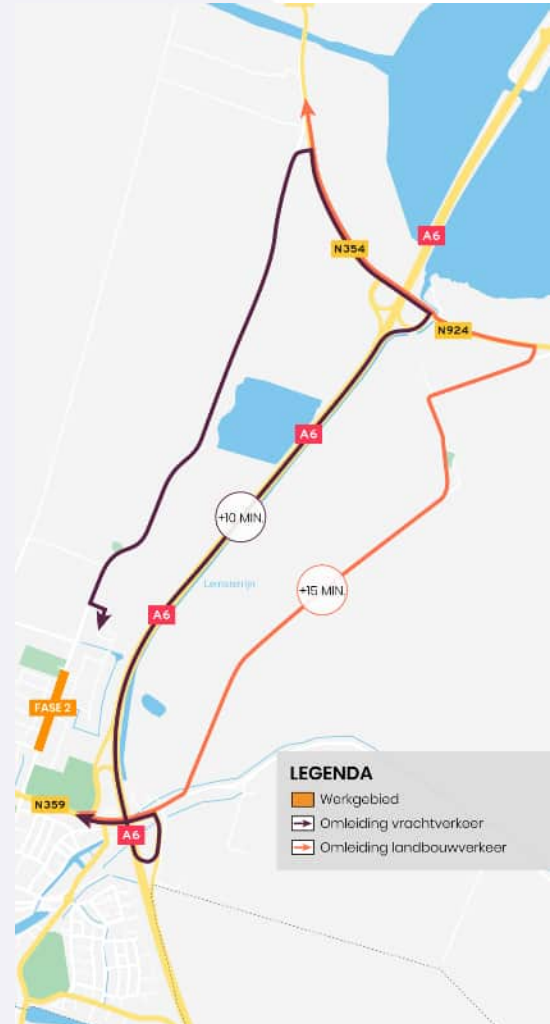


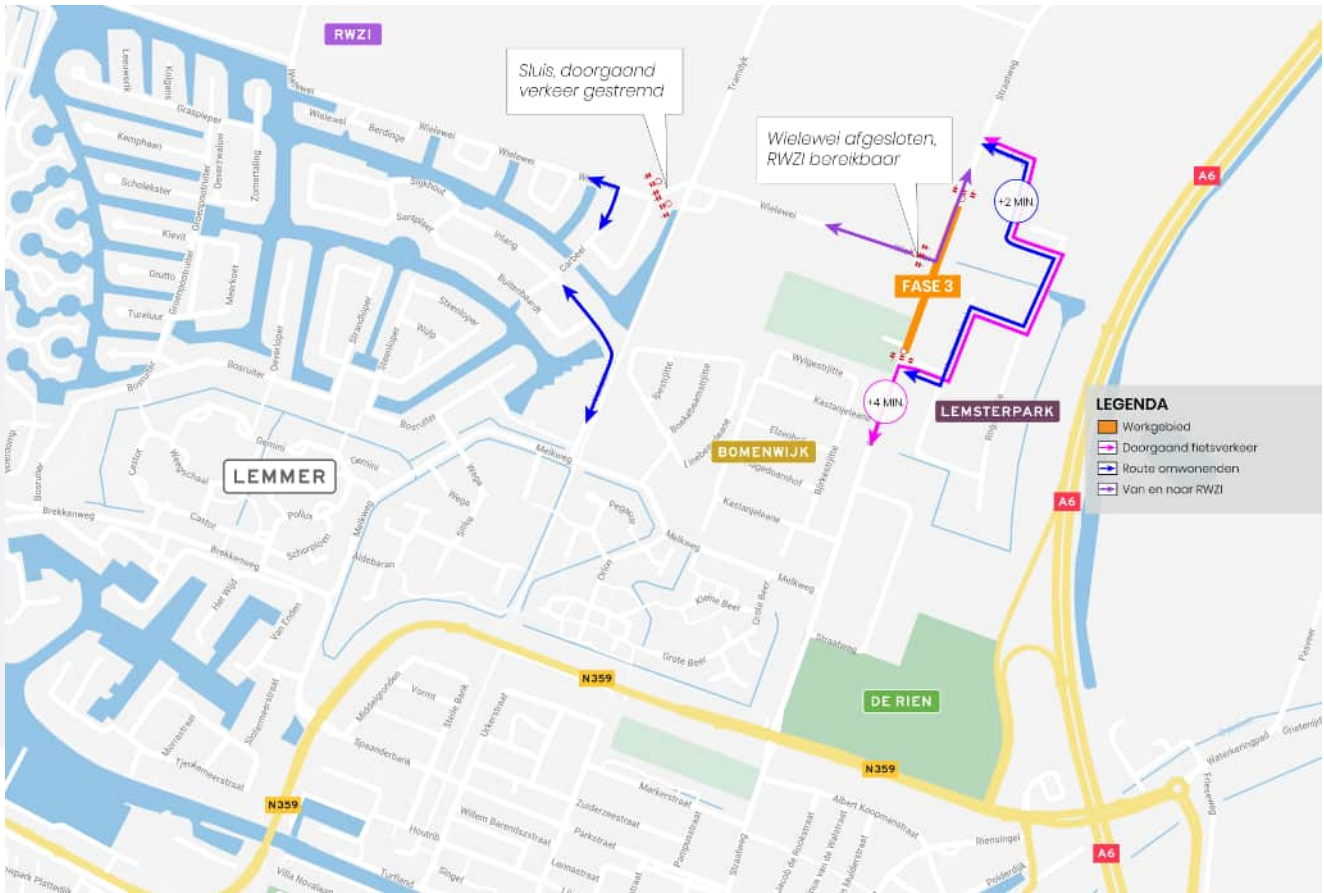
FASE 2 | Eind april '23 – medio juni '23

Fase 2
 Werkzaamheden op het traject kruising Melkweg tot voorbij de kruising Straatweg – Houtsaachmole (inrit bedrijventerrein Lemsterpark)

Afbeelding boven: Autoverkeer vanuit Lemmer richting bedrijventerrein Lemsterpark en sportpark De Rien wordt omgeleid via een tijdelijke ontsluiting over een bedrijfsterrein aan de Roggemole. Voor bewoners van de bomenwijk is een tijdelijke ontsluiting beschikbaar doormiddel van rijplaten. Deze verbindt de Kastanjeleane met de Linebeamleane.

Afbeelding rechts: Vrachtverkeer wordt omgeleid via de A6. Landbouwverkeer wordt omgeleid via het Westeind.





FASE 3 | Medio juni '23 – begin augustus '23

Fase 3
 Werkzaamheden op het traject voorbij kruising Straatweg- Houtsaachmole tot het komgrensbord voorbij de Wielewei.

Afbeelding boven: Autoverkeer van en richting bedrijventerrein Lemsterpark wordt omgeleid via de Houtsaachmole en Taanderij.

Afbeelding rechts: Vrachtverkeer wordt omgeleid via de A6. Landbouwverkeer wordt omgeleid via het Westeind.

